Sezioni trasversali

scala 1:200/1:200

PROFILO ASSE 0 — SEZIONE 1 — PROGRESSIVA 0.00

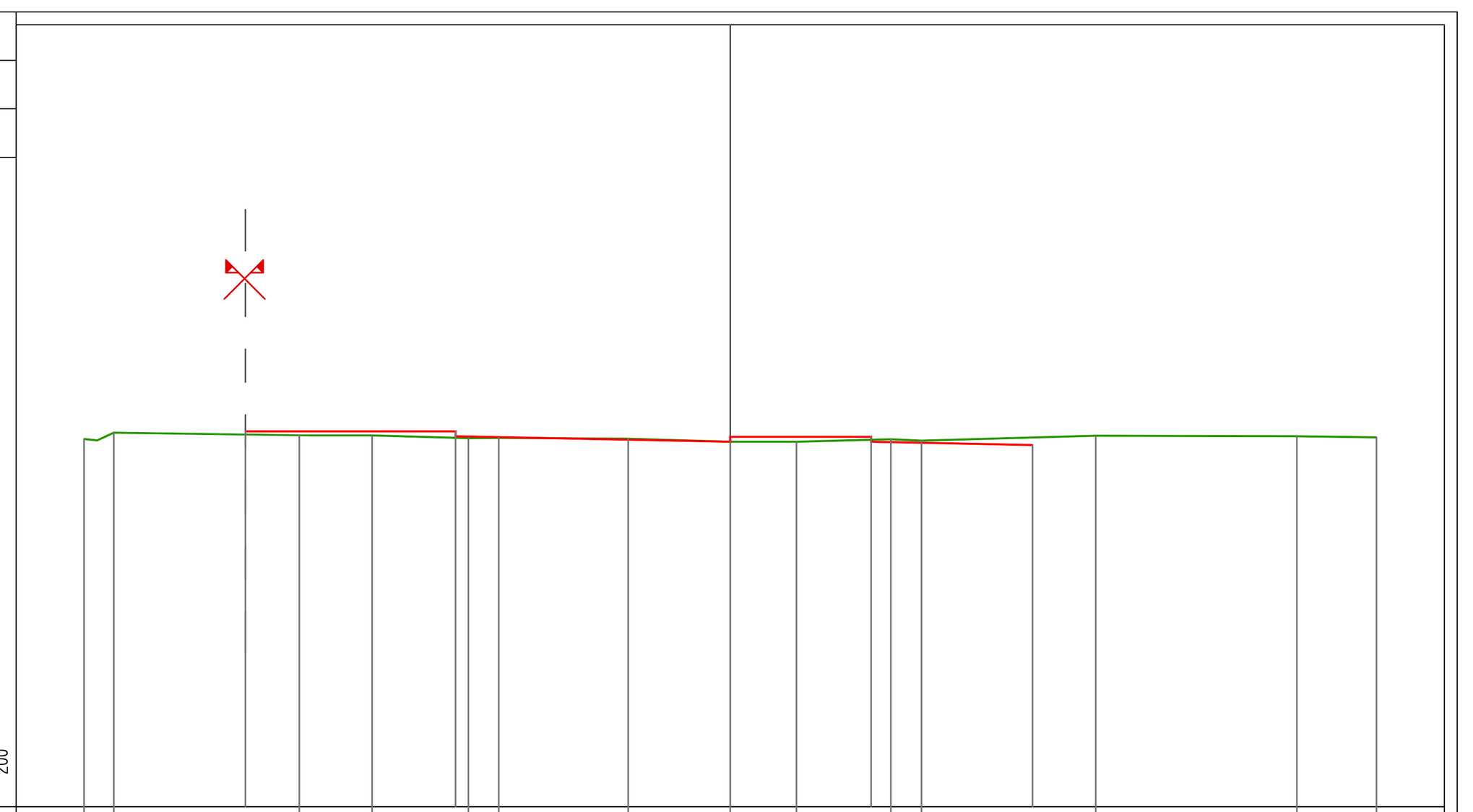

-11 200

PROGRESSIVE TERRENO	-20.00 -19.07 -13.33 -11.08 -8.10 -7.16 -3.16 0.00 2.05 4.97 5.92 11.31 17.54 20.00
PARZIALI TERRENO	0.93 5.74 2.25 2.98 0.94 4.00 3.16 2.05 2.92 0.95 5.39 6.23 2.46
QUOTE TERRENO	0.38 0.58 0.50 0.50 0.41 0.42 0.39 0.30 0.30 0.37 0.34 0.49 0.47 0.44
PROGRESSIVE PROGETTO	-15.00 -8.50 0.00 4.36 9.36
PARZIALI PROGETTO	6.50 8.50 4.36 5.00
QUOTE PROGETTO	0.62 0.62 0.30 0.45 0.20

PROFILO ASSE 0 — SEZIONE 2 — PROGRESSIVA 10.00

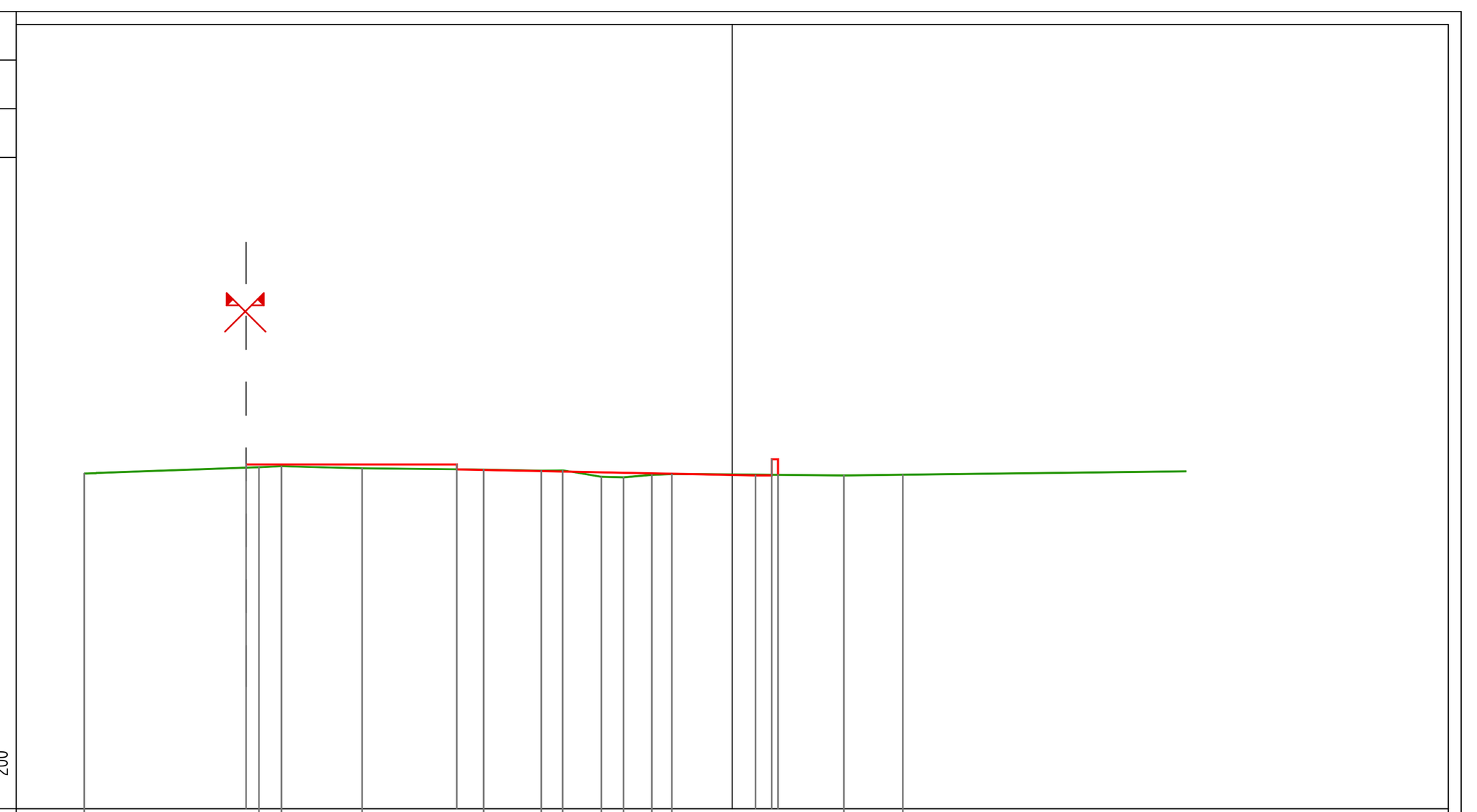

-10 200

PROGRESSIVE TERRENO	-20.00 -14.60 -13.91 -11.42 -7.67 -5.89 -5.23 -4.03 -3.35 -2.48 -1.86 3.45 5.27
PARZIALI TERRENO	5.40 0.69 2.49 3.75 1.78 0.66 1.20 0.68 0.87 0.62 5.31 1.82
QUOTE TERRENO	0.34 0.54 0.57 0.50 0.47 0.43 0.44 0.24 0.22 0.30 0.32 0.28 0.41
PROGRESSIVE PROGETTO	-15.00 -8.50 0.72 1.22 1.42
PARZIALI PROGETTO	6.50 9.22 0.50 0.20
QUOTE PROGETTO	0.62 0.62 0.29 0.79 0.30

PROFILO ASSE 0 — SEZIONE 3 — PROGRESSIVA 20.00

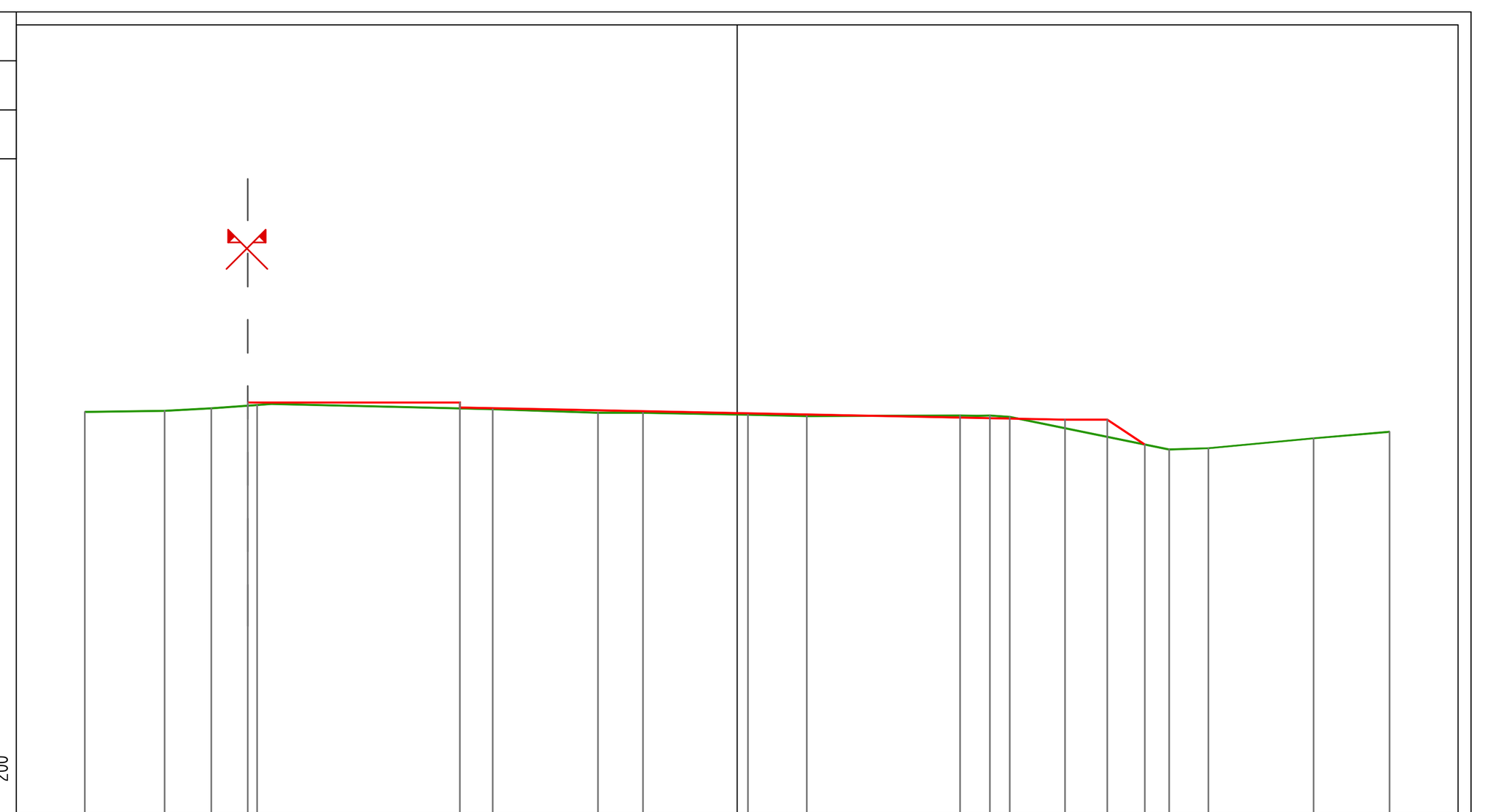

-12 200

PROGRESSIVE TERRENO	-20.00 -17.55 -16.12 -14.71 -7.49 -4.26 -2.89 0.33 2.13 6.83 7.75 8.36 13.24 14.45 17.68 20.00
PARZIALI TERRENO	2.45 1.43 1.41 7.22 3.23 1.37 3.22 1.80 4.70 0.92 0.61 4.88 1.21 3.23 2.32
QUOTE TERRENO	0.34 0.36 0.44 0.54 0.41 0.31 0.31 0.25 0.21 0.22 0.22 0.18 -0.82 -0.78 -0.48 -0.28
PROGRESSIVE PROGETTO	-15.00 -8.50 10.05 11.35 12.50
PARZIALI PROGETTO	6.50 18.55 1.30 1.15
QUOTE PROGETTO	0.62 0.62 0.10 0.10 -0.67

PROFILO ASSE 0 — SEZIONE 4 — PROGRESSIVA 30.00

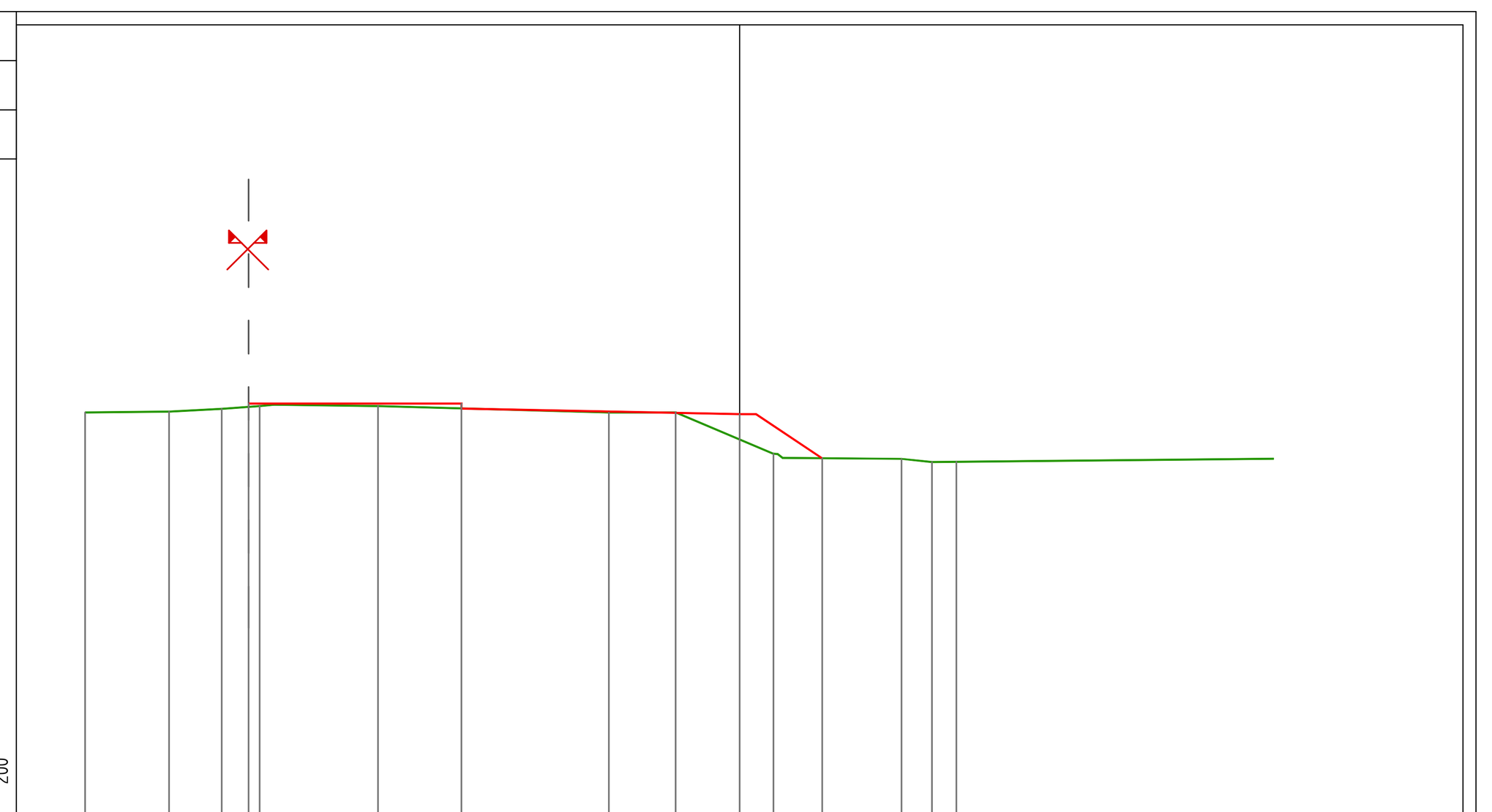

-12 200

PROGRESSIVE TERRENO	-20.00 -17.43 -15.82 -14.67 -11.05 -3.99 -1.95 1.03 4.94 5.88 6.62
PARZIALI TERRENO	2.57 1.61 1.15 3.62 7.06 2.04 2.98 3.91 0.94 0.74
QUOTE TERRENO	0.35 0.37 0.46 0.55 0.55 0.35 0.35 -0.91 -1.07 -1.17 -1.06
PROGRESSIVE PROGETTO	-15.00 -8.50 0.00 2.52
PARZIALI PROGETTO	6.50 8.50 2.52
QUOTE PROGETTO	0.62 0.62 0.30 -1.05

PROFILO ASSE 0 — SEZIONE 5 — PROGRESSIVA 40.00

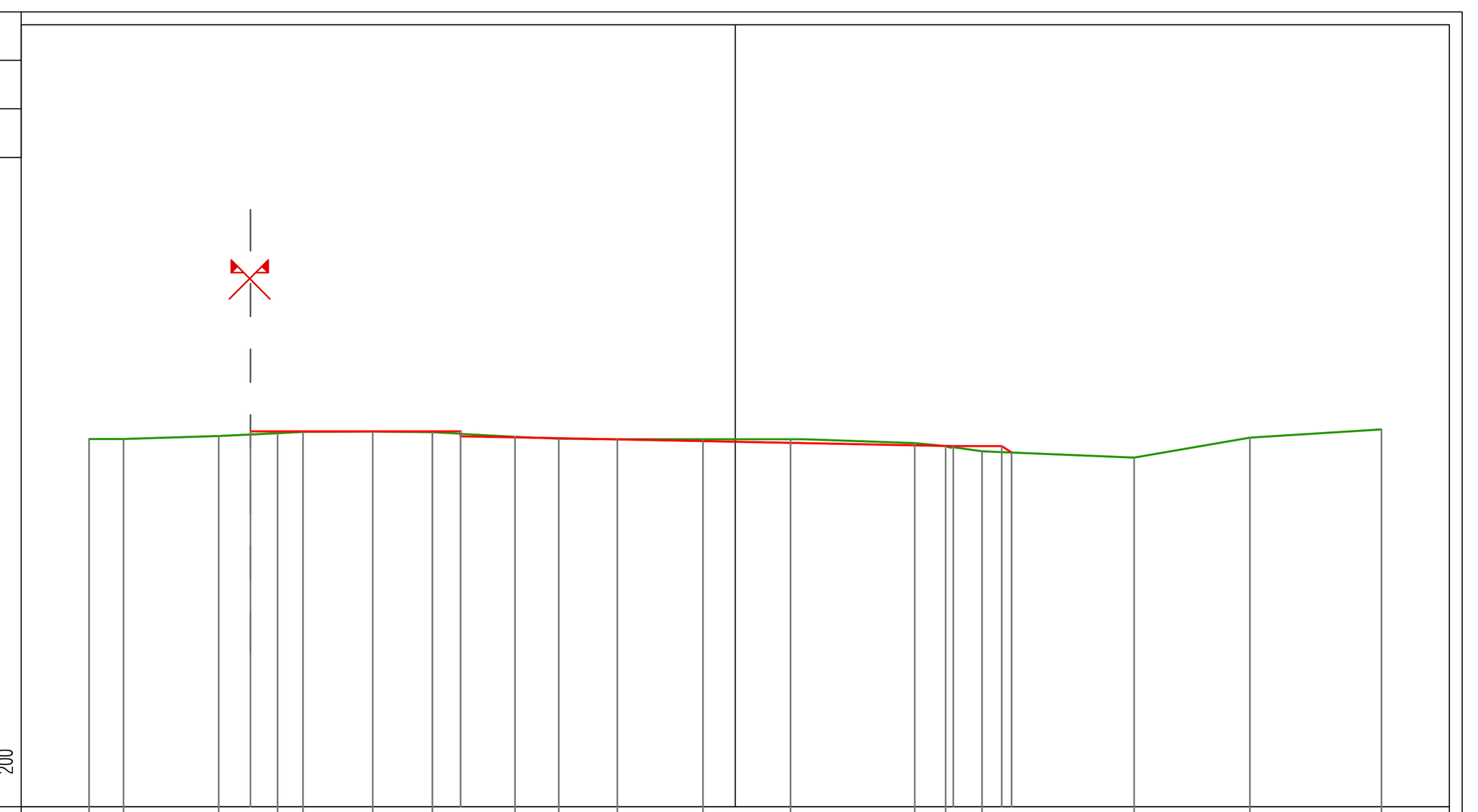

-11 200

PROGRESSIVE TERRENO	-20.00 -18.93 -15.98 -14.17 -13.38 -11.22 -9.37 -6.82 -5.46 -3.65 -1.00 1.71 5.55 6.51 7.64 12.34 15.93 20.00
PARZIALI TERRENO	1.07 2.95 1.81 0.79 2.16 1.85 2.55 1.36 1.81 2.65 2.71 3.84 0.96 1.13 4.70 3.59 4.07
QUOTE TERRENO	0.38 0.39 0.48 0.56 0.60 0.61 0.59 0.46 0.40 0.37 0.38 0.37 0.26 0.17 0.00 -0.19 0.43 0.68
PROGRESSIVE PROGETTO	-15.00 -8.50 6.75 8.25 8.55
PARZIALI PROGETTO	6.50 15.25 1.50 0.30
QUOTE PROGETTO	0.62 0.62 0.17 0.17 -0.04

PROFILO ASSE 0 — SEZIONE 6 — PROGRESSIVA 50.00

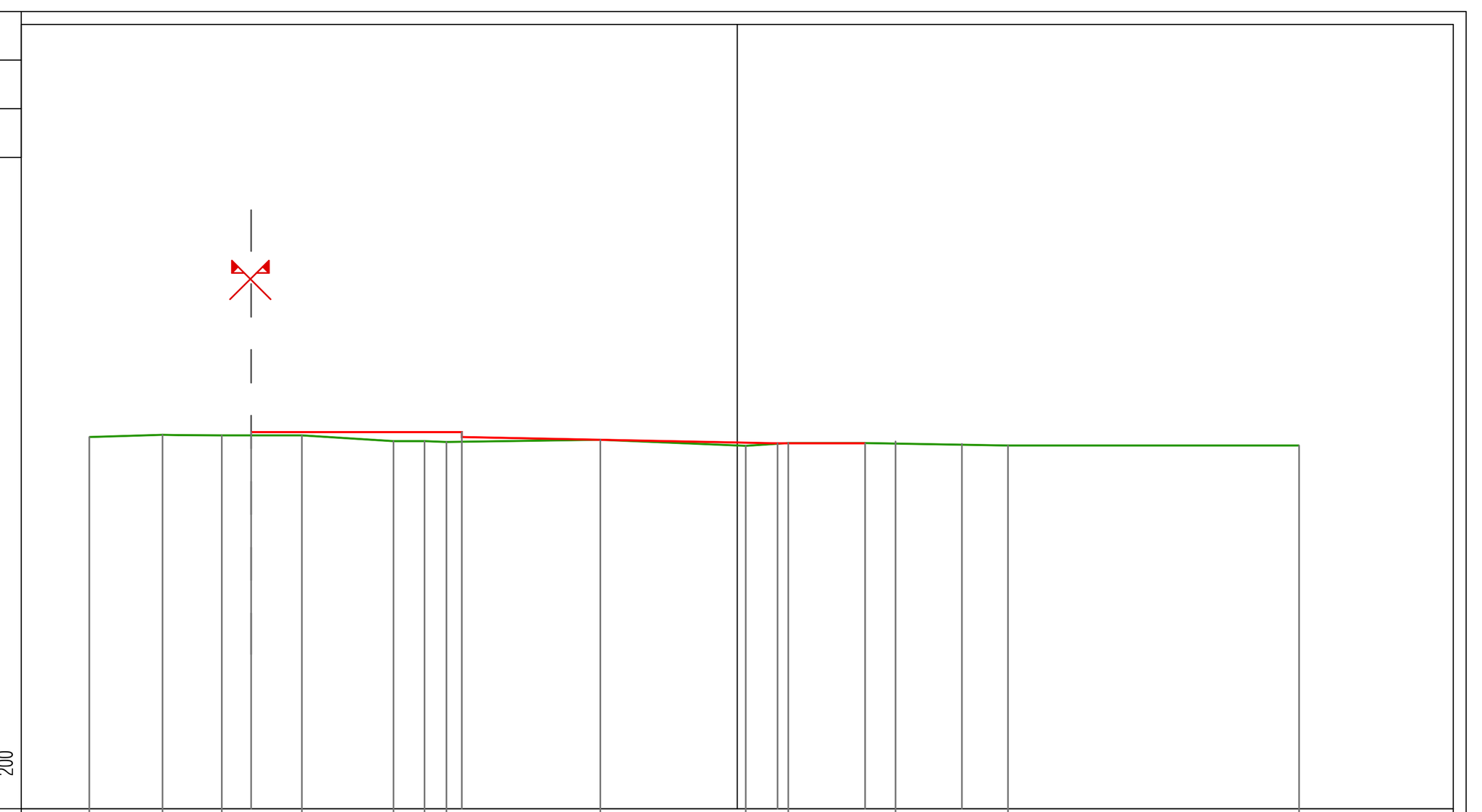

-11 200

PROGRESSIVE TERRENO	-20.00 -17.74 -15.91 -13.44 -10.61 -9.66 -8.97 -4.22 0.26 1.58 4.89 8.36 17.34
PARZIALI TERRENO	2.26 1.83 2.47 2.83 0.95 0.69 4.75 4.48 1.32 3.31 3.47 8.98
QUOTE TERRENO	0.47 0.53 0.52 0.52 0.35 0.34 0.32 0.38 0.20 0.28 0.34 0.20 0.21
PROGRESSIVE PROGETTO	-15.00 -8.50 1.25 3.95 4.95 5.95 6.93
PARZIALI PROGETTO	6.50 9.75 2.70
QUOTE PROGETTO	0.62 0.62 0.28 0.28

PROFILO ASSE 0 — SEZIONE 7 — PROGRESSIVA 60.00

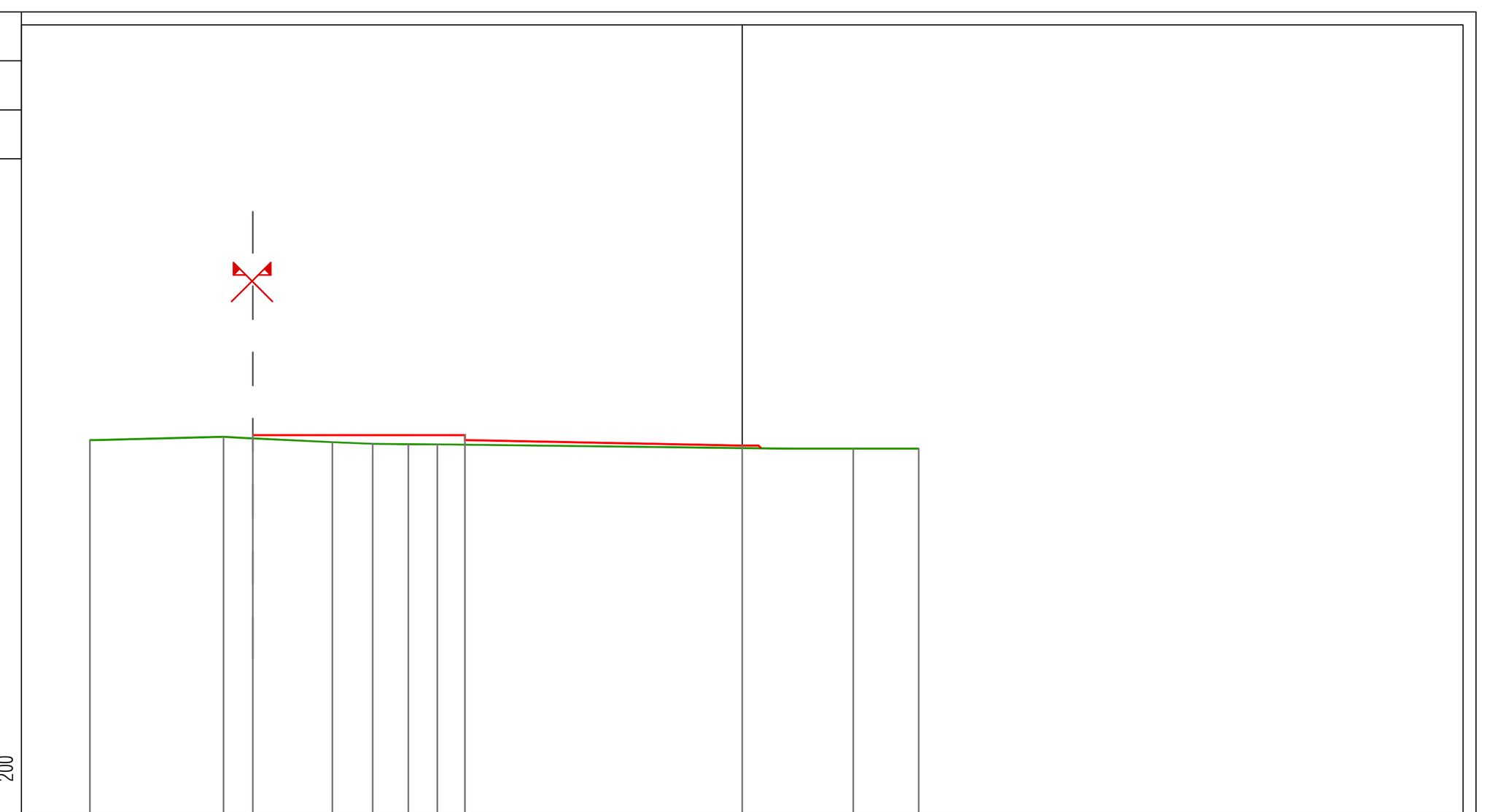

-11 200

PROGRESSIVE TERRENO	-20.00 -15.90 -12.57 -11.33 -10.23 -9.35 1.42 5.41
PARZIALI TERRENO	4.10 3.33 1.24 1.10 0.88 10.77 3.99
QUOTE TERRENO	0.47 0.57 0.41 0.36 0.34 0.34 0.21 0.21
PROGRESSIVE PROGETTO	-15.00 -8.50 0.00 0.50
PARZIALI PROGETTO	6.50 8.50
QUOTE PROGETTO	0.62 0.62 0.30 0.30

PROFILO ASSE 0 — SEZIONE 8 — PROGRESSIVA 70.00

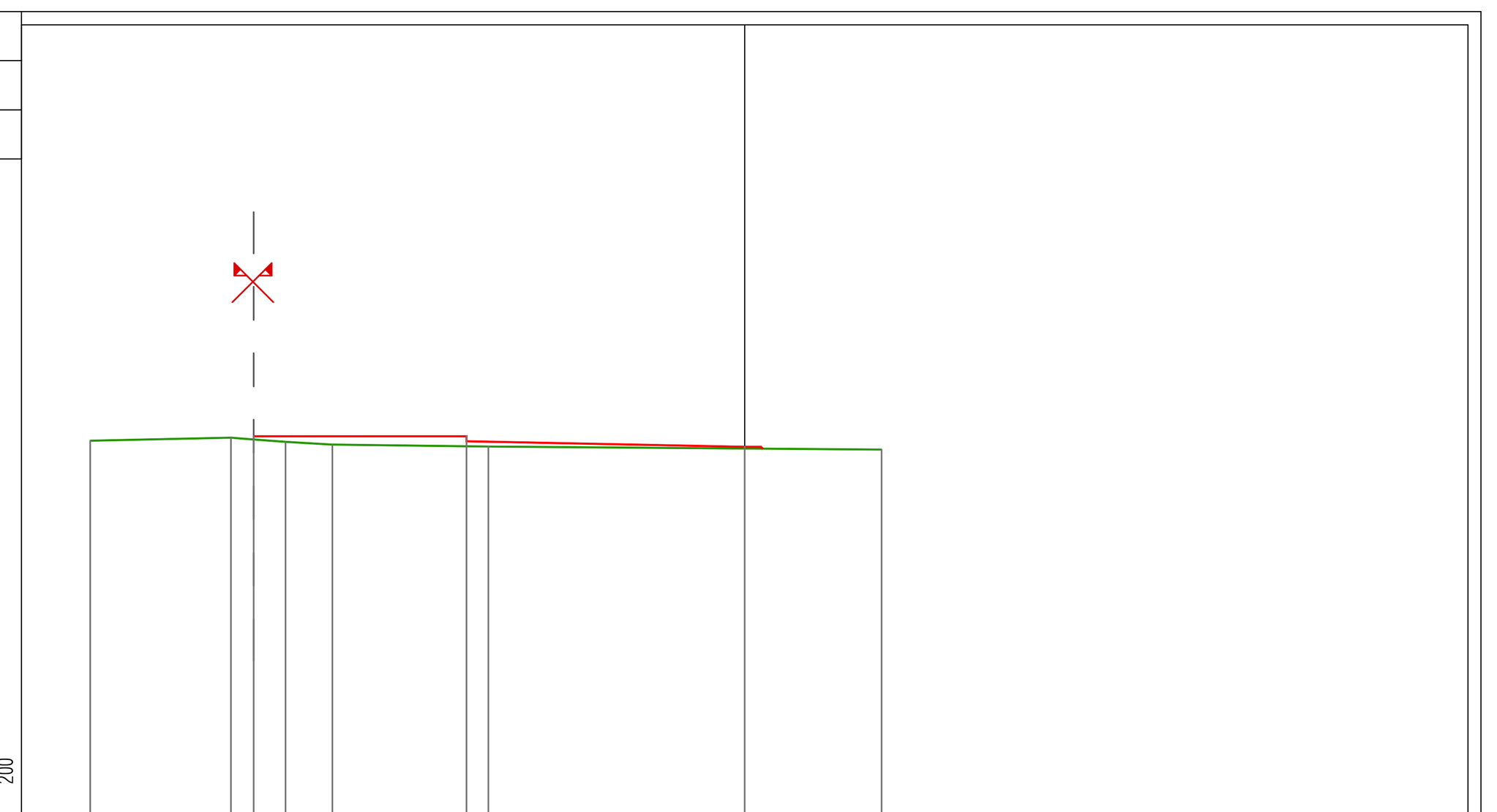

-11 200

PROGRESSIVE TERRENO	-20.00 -15.70 -14.03 -12.60 -7.83 4.18
PARZIALI TERRENO	4.30 1.67 1.43 4.77 12.01
QUOTE TERRENO	0.49 0.58 0.45 0.37 0.31 0.21
PROGRESSIVE PROGETTO	-15.00 -8.50 0.00 0.50
PARZIALI PROGETTO	6.50 8.50
QUOTE PROGETTO	0.62 0.62 0.30 0.30

PROFILO ASSE 0 — SEZIONE 9 — PROGRESSIVA 80.00

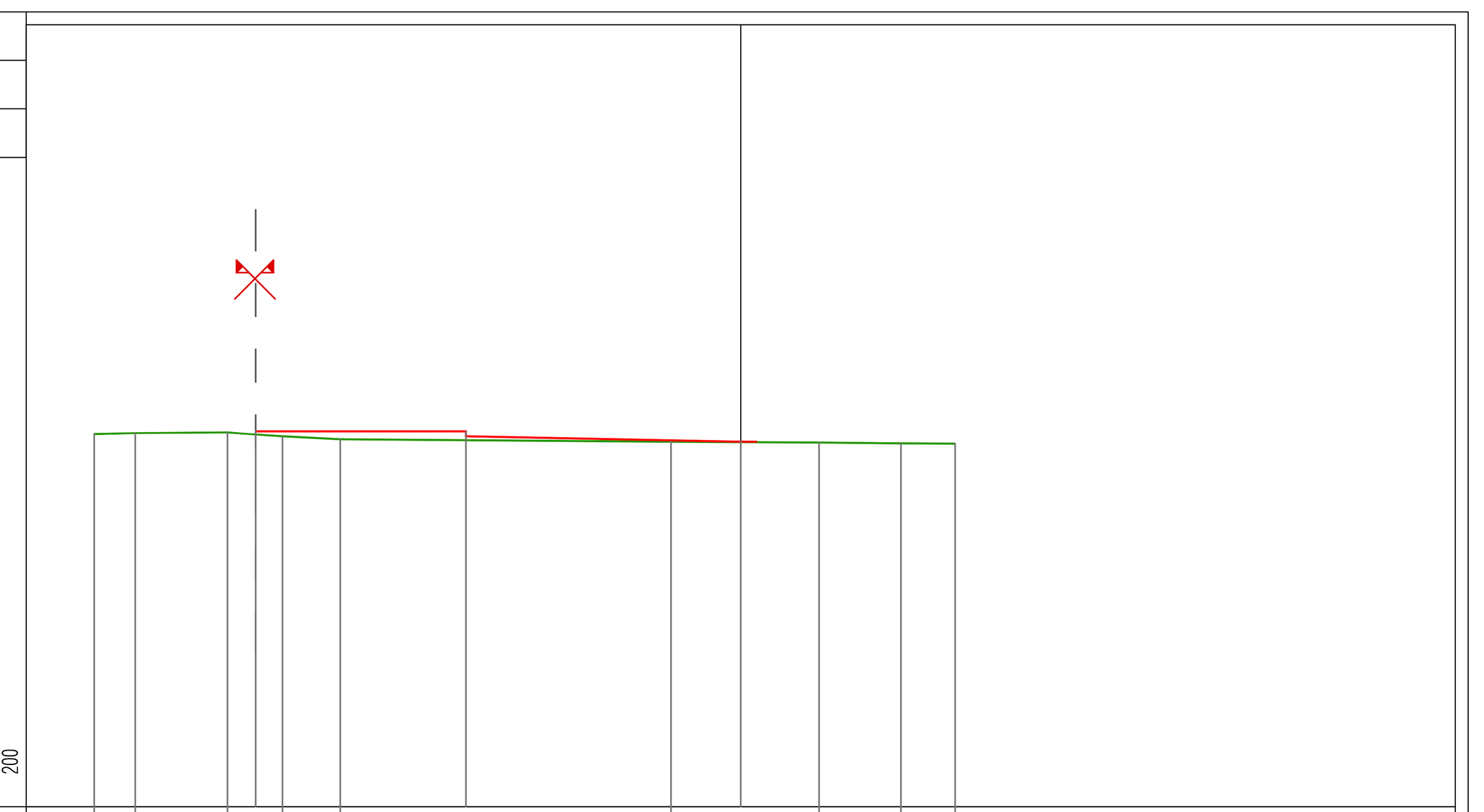

-11 200

PROGRESSIVE TERRENO	-20.00 -18.73 -15.88 -14.18 -12.39 -2.16 2.42 4.95 6.63
PARZIALI TERRENO	1.27 2.85 1.70 1.79 10.23 4.58 2.53 1.68
QUOTE TERRENO	0.54 0.57 0.59 0.46 0.38 0.30 0.27 0.24 0.24
PROGRESSIVE PROGETTO	-15.00 -8.50 0.00
PARZIALI PROGETTO	6.50 8.50
QUOTE PROGETTO	0.62 0.62 0.30

PROFILO ASSE 0 — SEZIONE 10 — PROGRESSIVA 90.00

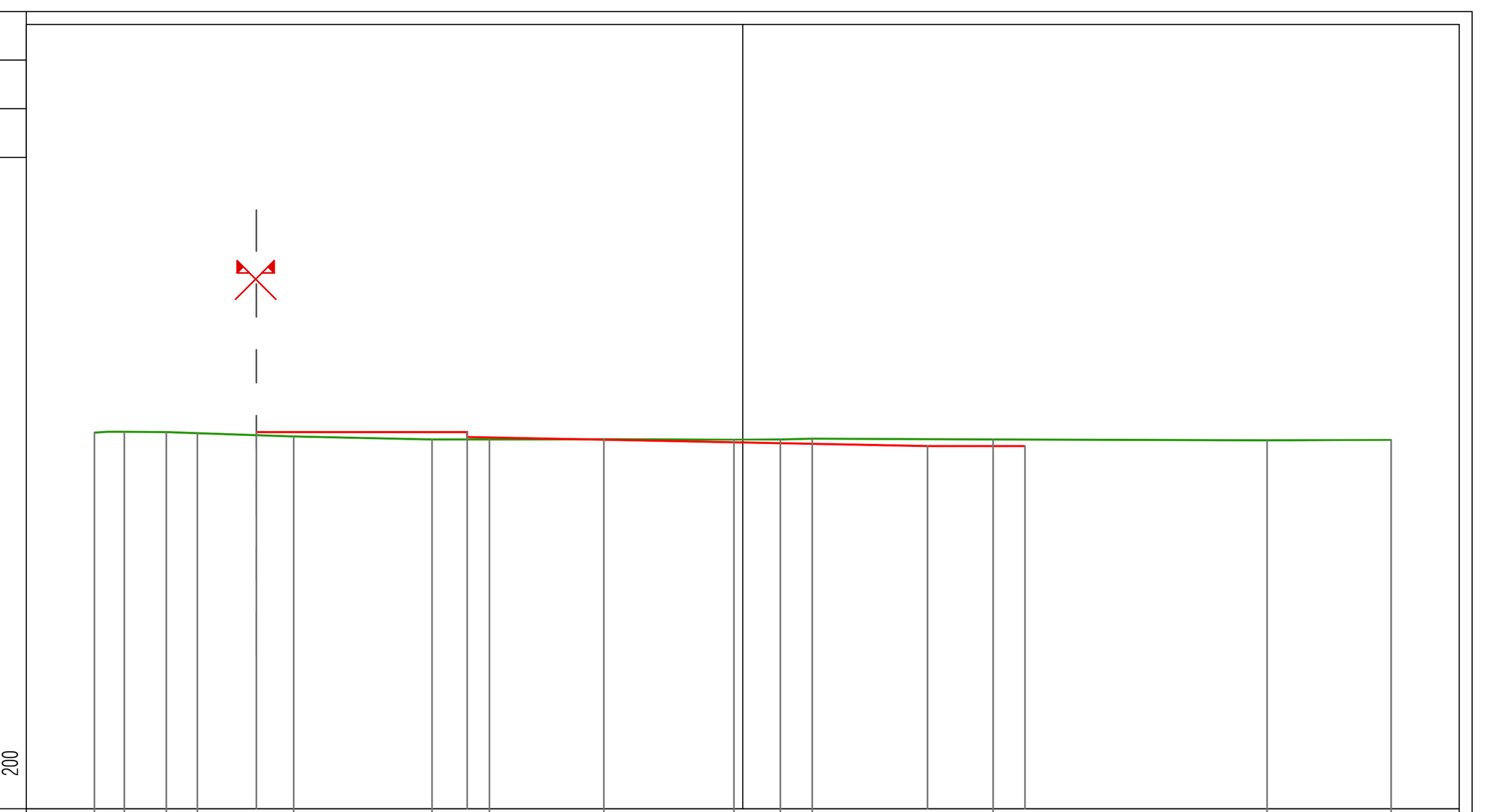

-11 200

PROGRESSIVE TERRENO	-20.00 -19.07 -17.78 -16.82 -13.85 -9.59 -7.82 -4.29 -0.27 1.16 2.14 7.72 16.17 20.00
PARZIALI TERRENO	0.93 1.29 0.96 2.97 4.26 1.77 3.53 4.02 1.43 0.98 5.58 8.45 3.83
QUOTE TERRENO	0.61 0.63 0.62 0.59 0.48 0.40 0.40 0.40 0.39 0.40 0.42 0.39 0.37 0.38
PROGRESSIVE PROGETTO	-15.00 -8.50 5.70 8.70
PARZIALI PROGETTO	6.50 14.20 3.00
QUOTE PROGETTO	0.62 0.62 0.19 0.19

PROFILO ASSE 0 — SEZIONE 11 — PROGRESSIVA 94.20

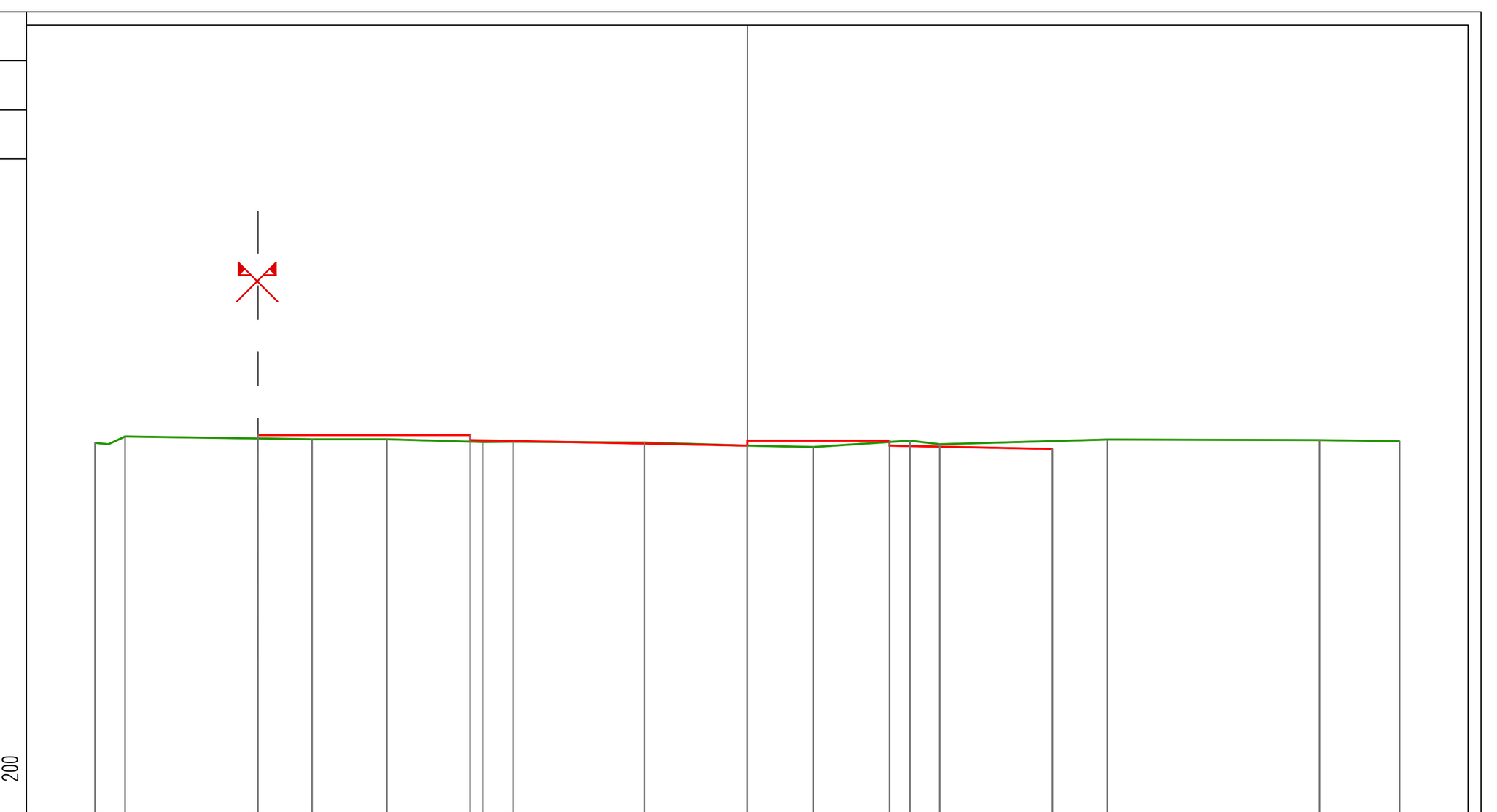

-11 200

PROGRESSIVE TERRENO	-20.00 -19.08 -13.34 -11.05 -8.10 -7.18 -3.15 0.00 2.03 4.99 5.90 11.04 17.54 20.00
PARZIALI TERRENO	0.92 5.74 2.29 2.95 0.92 4.03 3.15 2.03 2.96 0.91 5.14 6.50 2.46
QUOTE TERRENO	0.38 0.58 0.50 0.50 0.41 0.42 0.39 0.30 0.26 0.46 0.34 0.49 0.47 0.44
PROGRESSIVE PROGETTO	-15.00 -8.50 0.00 4.36 9.36
PARZIALI PROGETTO	6.50 8.50 4.36 5.00
QUOTE PROGETTO	0.62 0.62 0.30 0.45 0.20

Planimetria di progetto

scala 1:500

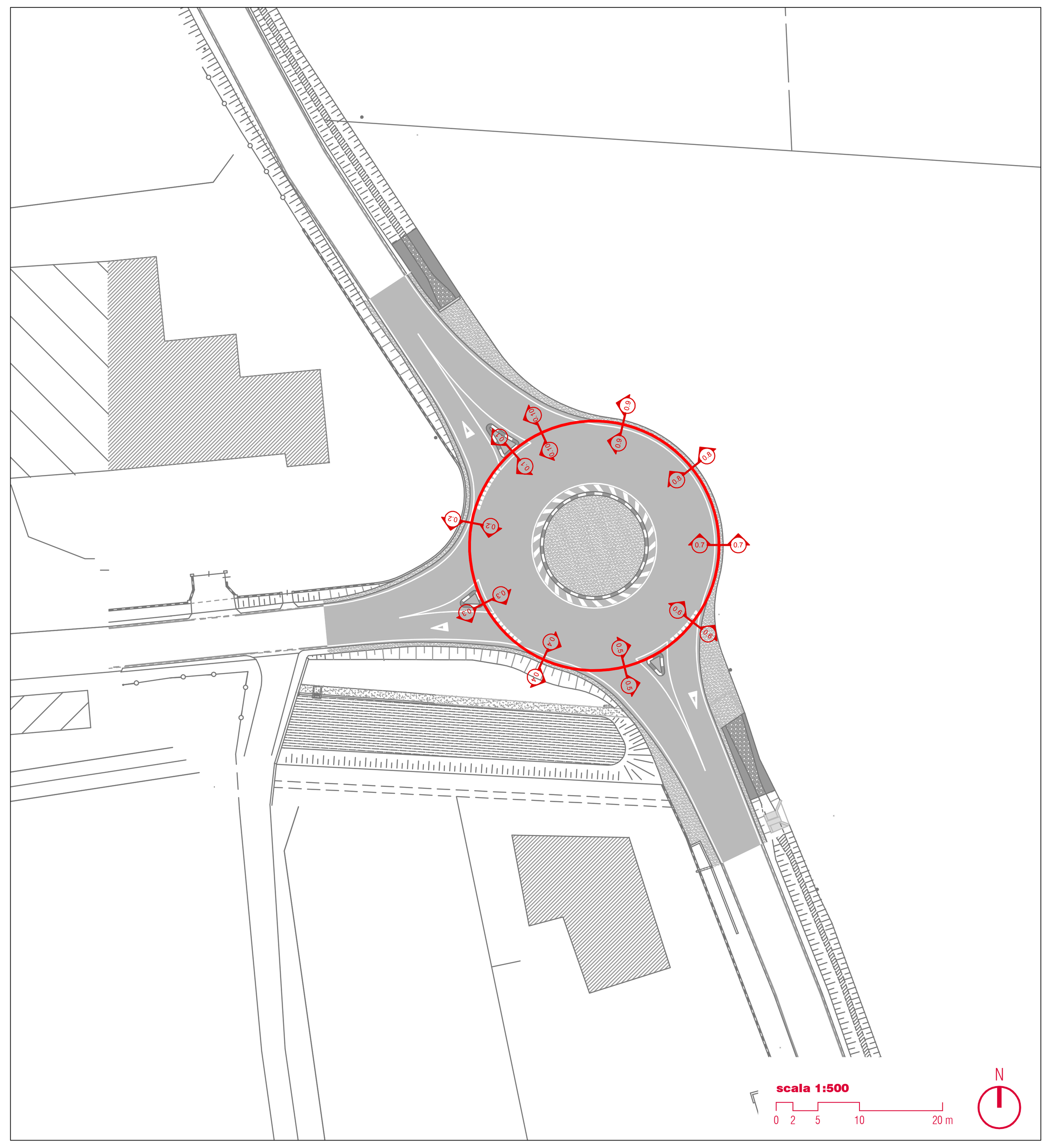

committente

Regione Veneto
Provincia di Padova
Comune di San Pietro in Gu
r.u.p.
arch. Alberto Franco

progettazione definitivo-esecutiva, direzione lavori

sinèrgo

Sinergo Spa - via Ca´Bembo 152 - 30030 Maerne di Martellago - Venezia - Italy
tel+39 041 3642511 - fax+39 041 640481
sinergospa.com - info@sinergospa.com

Progettista e Direttore dei Lavori
arch. Alberto Muffato

coordinamento di progetto
ing. Stefano Averno

coordinamento per la sicurezza in fase di progettazione
ing. Stefano Muffato

oggetto
PROGETTO ESECUTIVO
Realizzazione di un'intersezione a rotatoria tra Via Albereria e Via Poianella

località
San Pietro in Gu (PD)

STATO DI PROGETTO:
SEZIONI TRASVERSALI

direttore tecnico
arch. Alberto Muffato

04.03

file	cod. committente	commessa
18112-01_A_04.03_TAV_r00		18112

rev	data		redatto	verificato	approvato
rev	data		redatto	verificato	approvato
rev	data		redatto	verificato	approvato
0	17.12.2018	prima emissione	S. Averno	S. Averno	A. Muffato

© SINERGO Spa tutti i diritti riservati a norma di legge